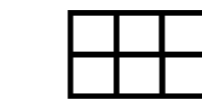




N
M 1:5.000

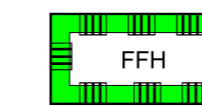
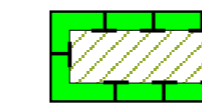
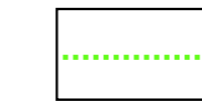
I. Art der baulichen Nutzung

-  Sondergebiet Parkplatz, Photovoltaik
-  Künstler- und Natur-/Landschaftsgärten



II. Verkehrsflächen

-  Wege (Bestand)
-  Wege (Planung)

III. Planungen, Nutzungsregelungen, Maßnahmen und Flächen für Maßnahmen zum Schutz, zur Pflege und zur Entwicklung von Natur und Landschaft

-  Natura 2000-Gebiet gemäß FFH-Richtlinie
-  Fläche zum Schutz, zur Pflege und zur Entwicklung von Boden, Natur und Landschaft (Planung)
-  Biotop gemäß amtlicher Biotopkartierung



IV. Land- und forstwirtschaftliche Nutzung

-  Fläche für die Landwirtschaft
-  Waldfläche

V. Landschaftsausstattung

-  Landschaftsbildprägende Einzelbäume
-  Stillgewässer
-  Fließgewässer

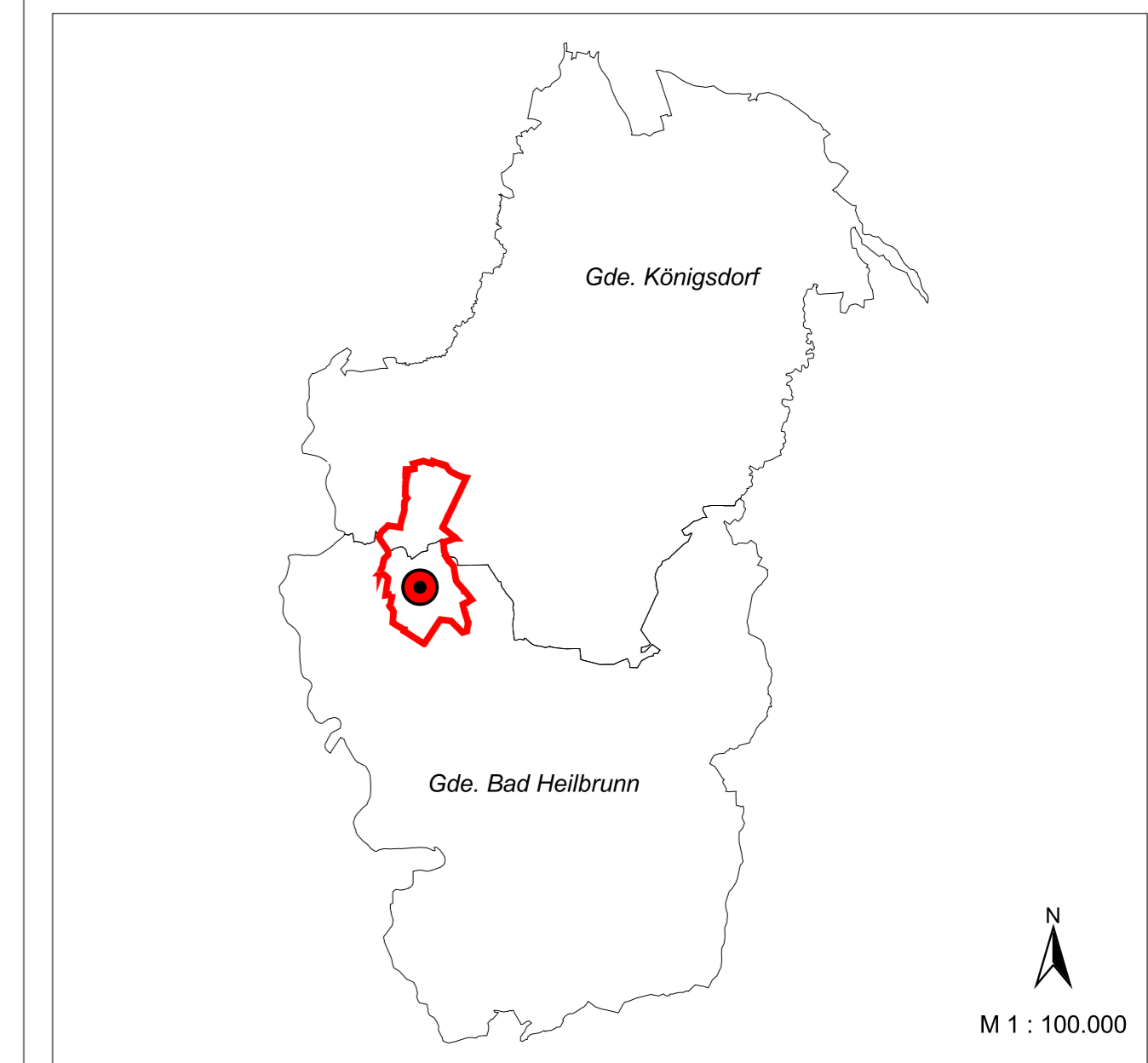
VI. Sonstige Planzeichen

-  Grenze des Änderungsbereiches
-  Baudenkmal (D-1-73-111-19: Kapelle)

GEMEINDE BAD HEILBRUNN

1. ÄNDERUNG DES FLÄCHENNUTZUNGSPLANES DER GEMEINDE BAD HEILBRUNN
- Sondergebiet "Gut Nantesbuch" -

Übersicht



Fassung vom: 16.02.2021
Geändert am: 14.08.2024
Geändert am: 20.11.2024