




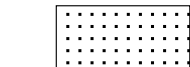
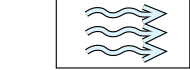
Legende

Hydrologie




Oberflächengewässer

-  Stillgewässer (Weiher, Teich, See)
-  Fließgewässer (Fluss, Quell-, Gebirgsbach)
-  Fließrichtung Oberflächengewässer

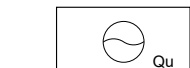
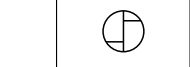




Grundwasser

-  Grundwassernaher Moorboden lt. LFU
-  Fließrichtung Grundwasser

Hochwasserschutz

-  Wassersensible Bereiche
-  Vorranggebiet Hochwasserschutz lt. Regionalplan Oberland
-  Hochwassergefahrenfläche HQ100

Wasserversorgung






-  Quelfassung
-  Hochbehälter
-  Kläranlage
-  Wasserschutzgebiet
-  Vorranggebiet Wasserversorgung lt. Regionalplan Oberland
-  Heilquellenschutzgebiet

Fließgewässerzustand

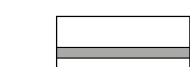



-  Querbauwerke - frei durchgängig
-  Querbauwerke - eingeschränkt durchgängig
-  Querbauwerke - mangelhaft durchgängig
-  Ökologischer Zustand gem. WRRL - gut
-  Ökologischer Zustand gem. WRRL - mäßig
-  Chemischer Zustand gem. WRRL - nicht gut

Klima







Kalt- und Frischluft

-  Frischlufteinstehergebiet
-  Kaltlufteinstehergebiet mit Siedlungsbezug
-  Kaltluftbahn
-  windexponierte Lage
-  Hauptwindrichtung West bis Süd-West

Beeinträchtigungen und Vorbelastungen

-  Versiegelung und Überbauung mit Straßen und sonstigen Verkehrsflächen
-  Verkehrsbedingte Vorbelastung durch Schadstoffeinträge entlang von übergeordneten Straßen
-  Siedlungsfläche mit hohem Versiegelungsgrad
-  Kaltluftstau / Kaltluftsammlgebiet

Sonstige Planzeichen

-  Gemeindegrenze
-  Wald
-  Wald mit besonderer Bedeutung für den Klimaschutz gem. Waldaktionsplan
-  Flurgrenze
-  Siedlung, bebauter Bereich
-  Höhenlinie

Hauptwindrichtung W bis SW

TOL-VR-02

Projekt / Bauvorhaben: Flächennutzungsplan mit integriertem Landschaftsplan Gemeinde Bad Heilbrunn		
Planbezeichnung: Themenkarte - 5 Hydrologie und Klima		
Auftraggeber / Bauherr: Gemeinde Bad Heilbrunn Badstraße 3 83670 Bad Heilbrunn		Maßstab: 1:15.000
Plandatum: 18.07.2023 Projekt Nr.: 5837 Bearbeiter/in: SU/MP/MP/RK		
		
LARS CONSULT Gesellschaft für Planung und Projektentwicklung mbH Bahnhofstraße 22, D-87700 Memmingen, Fon: +49 (0)8331 4904-0, Fax: +49 (0)8331 4904-20 E-Mail: info@lars-consult.de, Web: www.lars-consult.de		Döllgaststraße 12, D-86199 Augsburg, Fon: +49 (0)821 455459-0, Fax: +49 (0)821 455459-20
Grundlage: Digitale Flurkarte (DFK) - Stand: 28.04.2020 Pfad / Dateiname: L:\5837-Bad ..._urf_LP\Themenkarten\230612_5837_E_Thk.dwg		Urheberrechtlich geschützt! © 2023 LARS CONSULT GmbH Blattgröße: 0,92m x 0,58m = 0,53 m ² Plot erstellt am: 12.06.2023