



























### Legende

-  Naturräumliche Grenze
- Oberflächengewässer**
  -  Stillgewässer (Weiher, Teich, See)
  -  Fließgewässer (Fluss, Quell-, Gebirgsbach)
- Morphologie**
  -  Talraum
  -  prägende Hangkante, Kuppe
- Topographie**
  -  < 600 mü. NN
  -  600 - 650 mü. NN
  -  650 - 700 mü. NN
  -  700 - 750 mü. NN
  -  750 - 800 mü. NN
  -  800 - 850 mü. NN
  -  850 - 900 mü. NN
  -  900 - 950 mü. NN
  -  950 - 1000 mü. NN
  -  1000 - 1050 mü. NN
  -  1050 - 1100 mü. NN
  -  1100 - 1150 mü. NN
  -  1150 - 1200 mü. NN
  -  1200 - 1250 mü. NN
  -  1250 - 1300 mü. NN
  -  >1300 mü. NN
- Sonstige Planzeichen**
  -  Gemeindegrenze
  -  Siedlung, bebauter Bereich
  -  Flurgrenze
  -  Höhenlinie

Projekt / Bauvorhaben: <b>Flächennutzungsplan mit integriertem Landschaftsplan</b> <b>Gemeinde Bad Heilbrunn</b>		
Planbezeichnung: <b>Themenkarte - 1</b> <b>Topographie und Naturraum</b>		
Auftraggeber / Bauherr: <b>Gemeinde Bad Heilbrunn</b> <b>Badstraße 3</b> <b>83670 Bad Heilbrunn</b>		Maßstab: <b>1:15.000</b>
Datum: 18.07.2023 Projekt Nr.: 5837 Bearbeiter/in: SI/MPE/RK		
<b>LARS</b> consult <small>LARS consult Gesellschaft für Planung und Projektentwicklung mbH</small> Email: info@lars-consult.de Web: www.lars-consult.de		<small>Urheberrechtlich geschützt!</small> <small>© 2023 LARS consult GmbH</small>
Grundlage: Digitale Flurkarte (DFK) - Stand: 28.04.2020 Pfad / Dateiname: L:\5837-Bad ... urf_LP\Themenkarten\230612_5837_E_Thk.dwg		<small>Blattgröße: 0.74m x 0.58m = 0.43 m<sup>2</sup></small> <small>Plot erstellt am: 12.06.2023</small>

Gemeinde Eurasburg  
Lkr. Bad Tölz-Wolfratshausen

Gemeinde Königsdorf  
Lkr. Bad Tölz-Wolfratshausen

Stadt Penzberg  
Lkr. Weilheim-Schongau

Gemeinde Wackersberg  
Lkr. Bad Tölz-Wolfratshausen

Gemeinde Bichl  
Lkr. Bad Tölz-Wolfratshausen